

NARIES ...

en Vadrouille

Vadrouille n°6 : A la croisée des chemins

Point de départ : Carrefour de la Molliette
GPS : 46.228, 6.273

Temps estimé : 2h

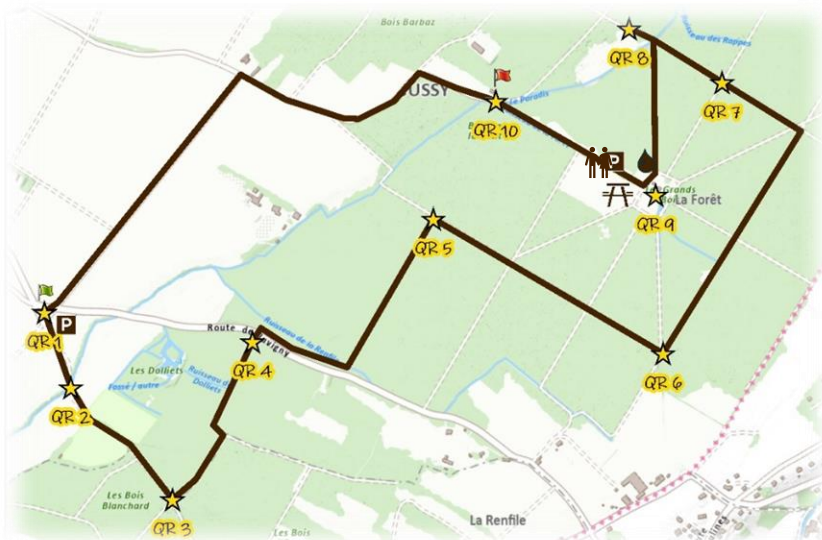
Parking : au croisement route de Juvigny, chemin des Communes et chemin des Mansons

Difficulté : 





Nombre de stops : 10 QR codes

- | | |
|---------------------------|---------------------------------------|
| 1. Bienvenue à Jussy | 2. Le Ruisseau du Manson |
| 3. Les Bois de Jussy | 4. Les barrières à amphibiens |
| 5. Physiologie d'un arbre | 6. Les arbres à feuilles persistantes |
| 7. L'écosystème forestier | 8. L'Étang de Carpière |
| 9. La Maison de la Forêt | 10. Au sortir des bois |

Itinéraire :



Légendes :

- Fontaine 
- Parking 
- Place de pique-nique 
- Toilettes 

Espèces souvent observées :

- Blaireau d'Europe
- Crapaud sonneur à ventre jaune
- Ecureuil roux
- Grenouille agile
- Mésange bleue
- Mésange charbonnière
- Milan noir